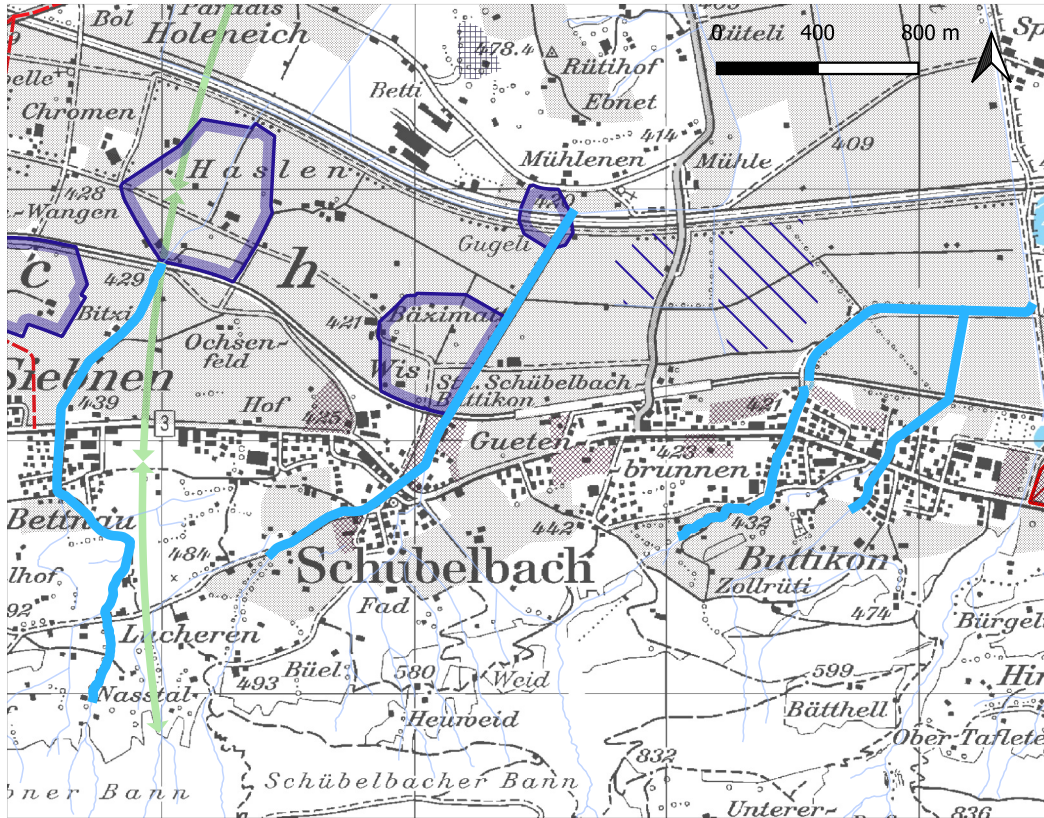









**Handlungsbedarf Fließgewässer**  
**Objektblätter Fließgewässer (Dezember 2020)**

Objektblatt Nr. **M7**  
 Gewässer **Bäche in Schübelbach**


**Koordinationsbedarf Stufe Richtplan**


**Lokalisation**



-  Hauptstrasse
-  Deponie
-  Entwicklungsschwerpunkt Arbeiten
-  Fruchtfolgefläche
-  Grundwasserschutzzone Genehmigt
-  Retentionsraum
-  Siedlungsentwicklungsgebiet

**Herleitung der Priorität**



- Prioritäten**
-  sehr hoch
  -  hoch
  -  mittel
  -  gering
  -  sehr gering

Hochwasser

Revitalisierung

Handlungsbedarf

Objektbeschreibung	
<b>Bezirk</b>	March
<b>Gemeinde</b>	Schübelbach
<b>Wuhrkoorporation</b>	-
<b>Länge Gewässer</b>	4900 m
<b>Stand der Planung</b>	<ul style="list-style-type: none"> <li>- Machbarkeitsstudie Boden-Gewässer-Entwicklungsplan, REP Obere March (4. März 2016)</li> <li>- Machbarkeitsstudie Hochwasserschutz Schübelbach (April 2020)</li> <li>- Machbarkeitsstudie Hochwasserschutz Buttikon (November 2019)</li> <li>- Studie über Art und Umfang zur Sanierung des Geschiebehaushalts am Dürrbach (April 2020)</li> <li>- Gewässerkonzept Linthebenemelioration (in Arbeit, 2019-)</li> <li>- Bauprojekt Teilausbau Chappelibach Buttikon (2020)</li> </ul>
<b>Projekttyp</b>	Teilprojekte (Hochwasserschutz und Revitalisierung)
<b>Projekthinweis</b>	<ul style="list-style-type: none"> <li>- Koordination mit Sanierung Geschiebehaushalt (Art. 43a GSchG)</li> <li>- Koordination mit Linthebenemelioration</li> <li>- Klärung der Zuständigkeit (Sicherungsmaßnahmen und Unterhalt Dürrbach, § 44 KWRG, Revitalisierung der Fliessgewässer § 41 KWRG)</li> <li>- Koordination mit Melioration</li> </ul>
<b>Planungsfrist</b>	2020-2024
<b>Umsetzungsfrist</b>	2025-2029

Richtplaneintrag	
<b>Koordinationsstand</b>	Zwischenergebnis
<b>Koordinationshinweis</b>	<ul style="list-style-type: none"> <li>- Bauzonen</li> <li>- Siedlungsentwicklungsgebiet</li> <li>- Landschaftstyp: Meliorationsgeprägte-Agrarlandschaft</li> <li>- Landschaftstyp: Energieinfrastrukturlandschaft</li> <li>- Fruchtfolgefläche</li> <li>- GrundwasserSchutzzoneGenehmigt: Haslen</li> <li>- GrundwasserSchutzzoneGenehmigt: Niederwies</li> <li>- GrundwasserSchutzzoneGenehmigt: Gugeli</li> <li>- Wildtierkoridore</li> </ul>
<b>Bemerkung</b>	-